

③大会コース図

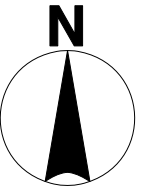


- 第1関門所：肝付町役場前交差点
- 第2関門所：鹿屋市瀬筒
- 第3関門所：錦江町栄町交差点
(2周目以降フィニッシュ地点)
- 第4関門所：錦江町田代麓交差点

至佐多

至内之浦





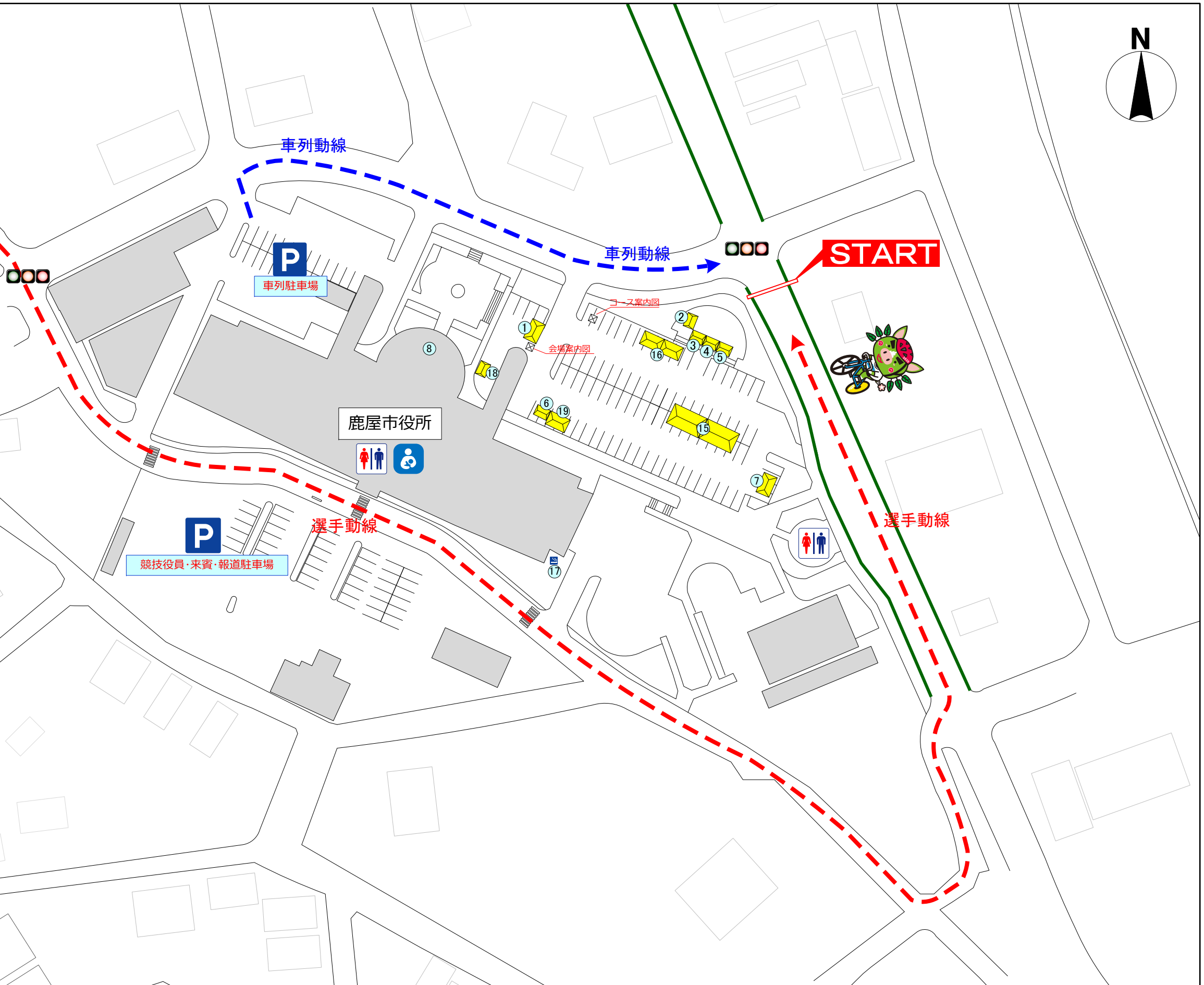
選手動線

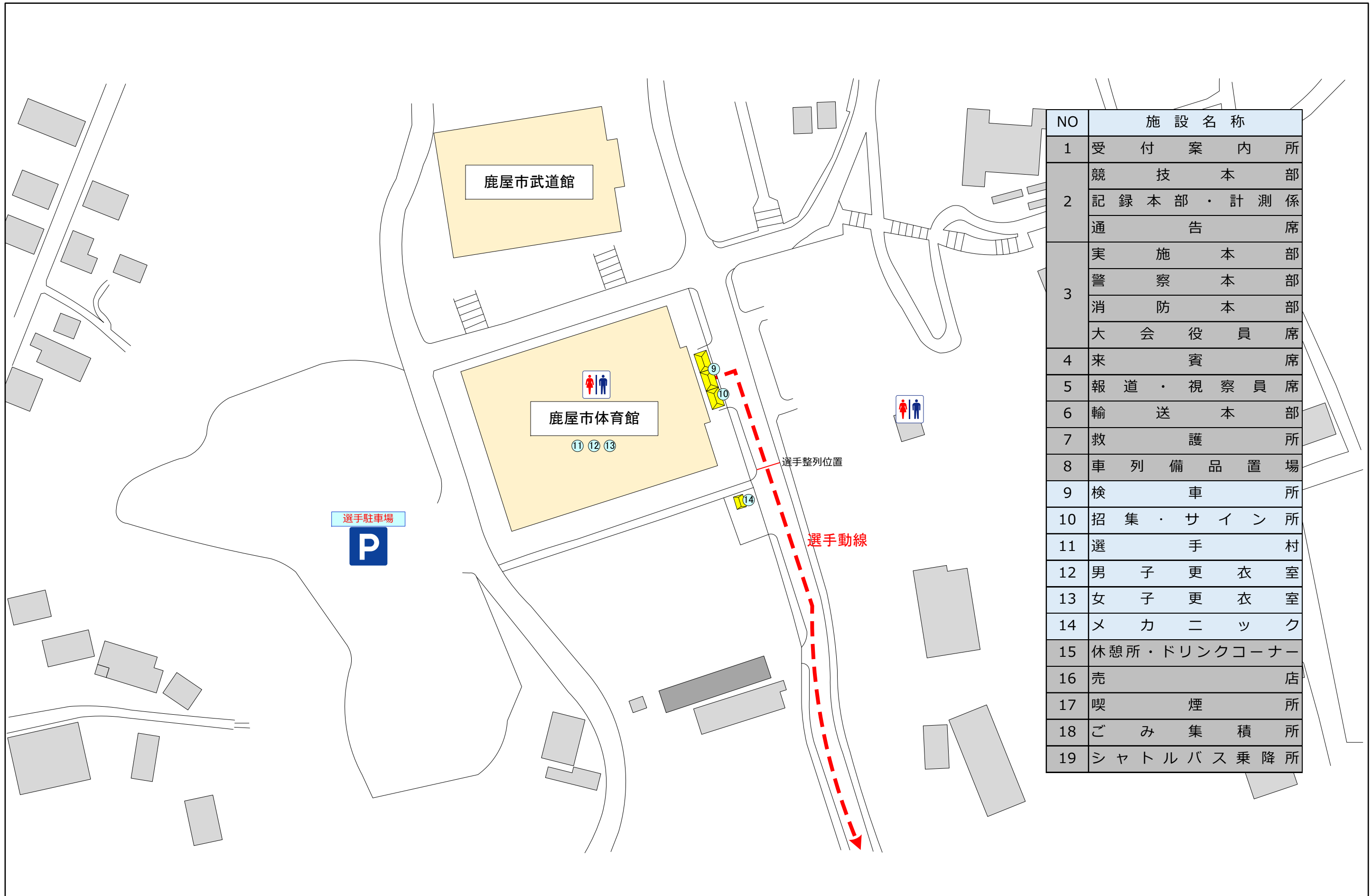
車列動線

車列動線

START

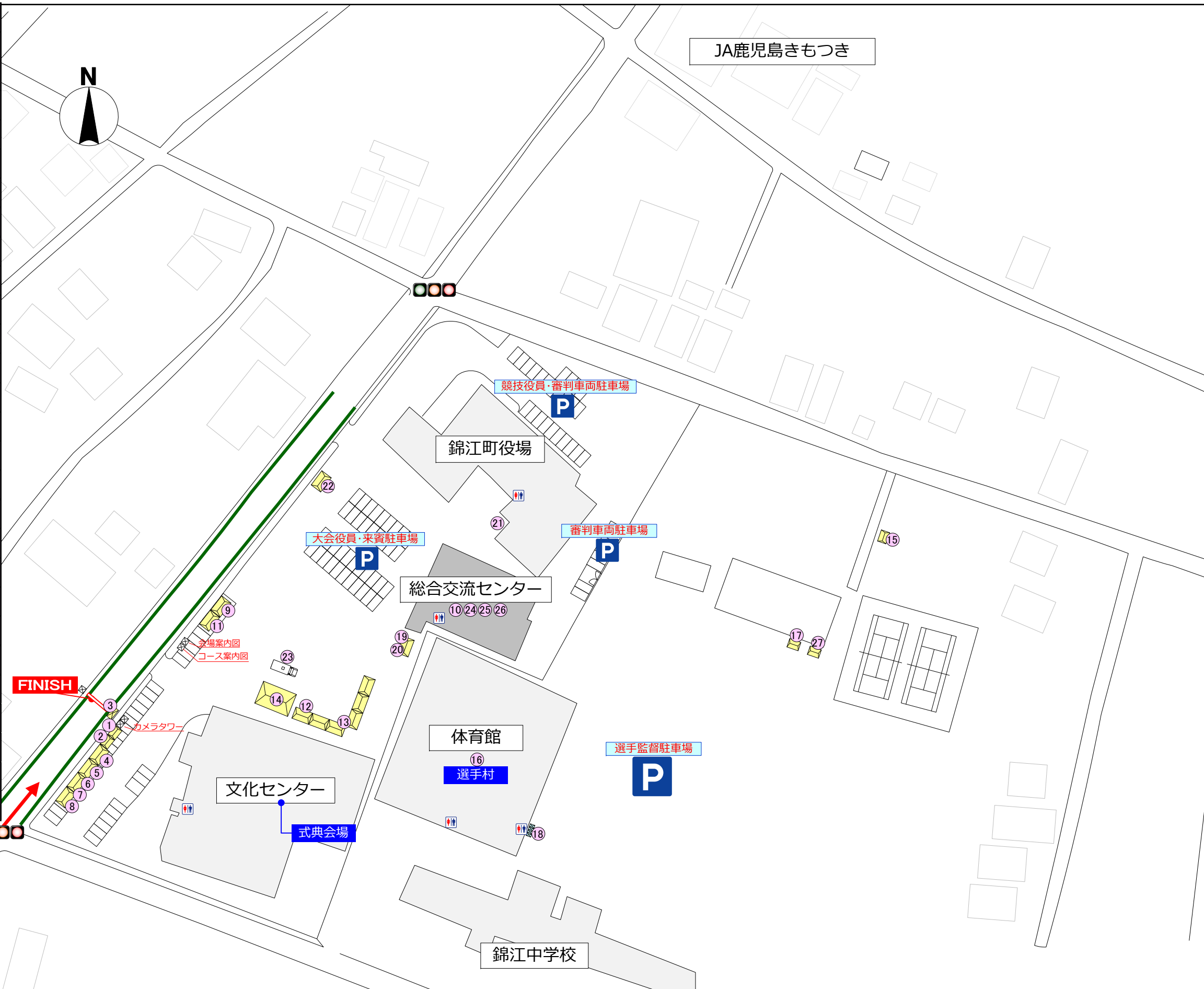
NO	施設名称
1	受付案内所
2	競技本部
	記録本部・計測係
3	通告席
	実施本部
	警察本部
	消防本部
4	大会役員席
	来賓席
5	報道・視察員席
6	輸送本部
7	救護所
8	車列備品置場
9	検車所
10	招集・サイン所
11	選手村
12	男子更衣室
13	女子更衣室
14	メカニック
15	休憩所・ドリンクコーナー
16	売店
17	喫煙所
18	ごみ集積所
19	シャトルバス乗降所

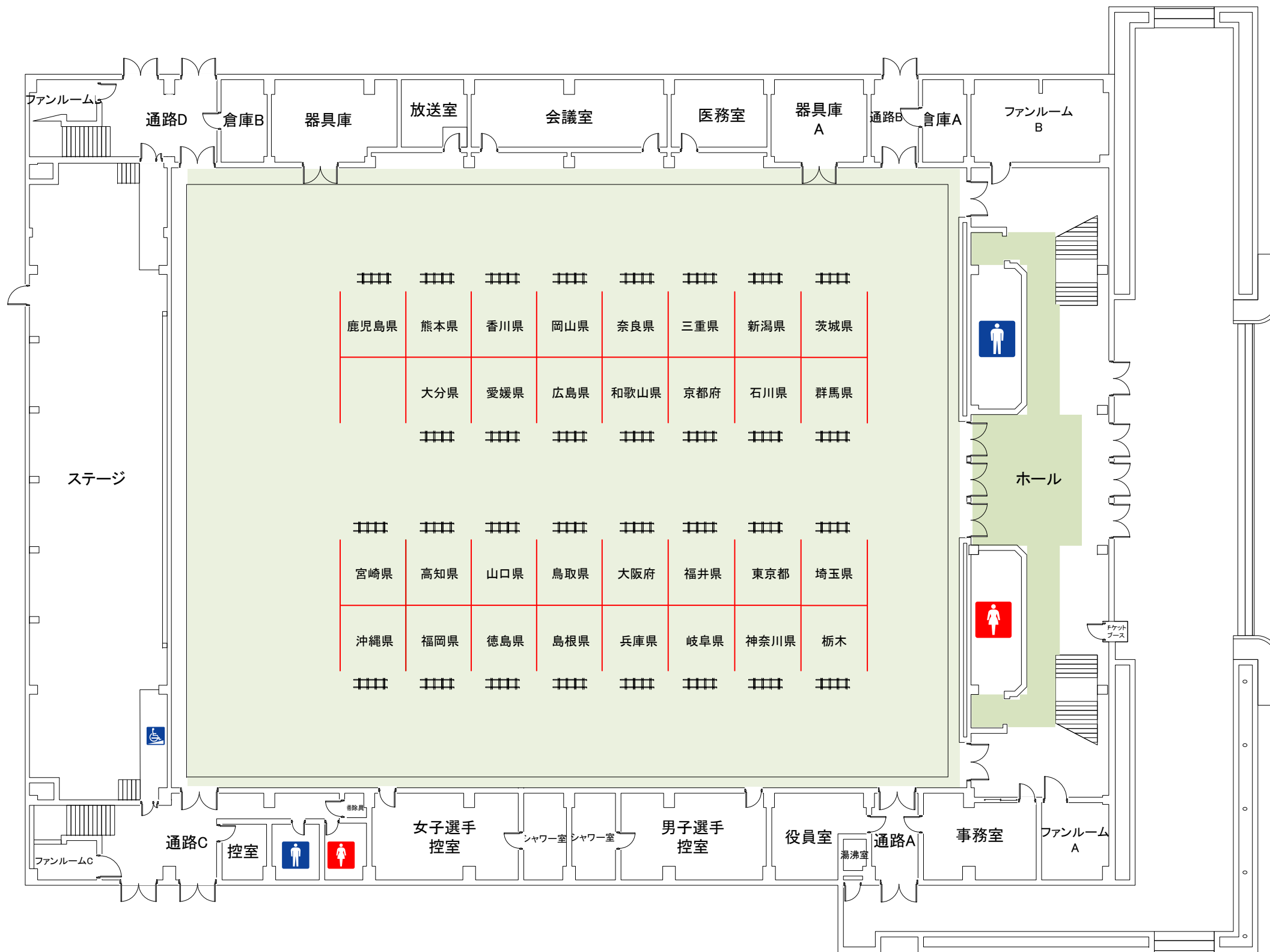




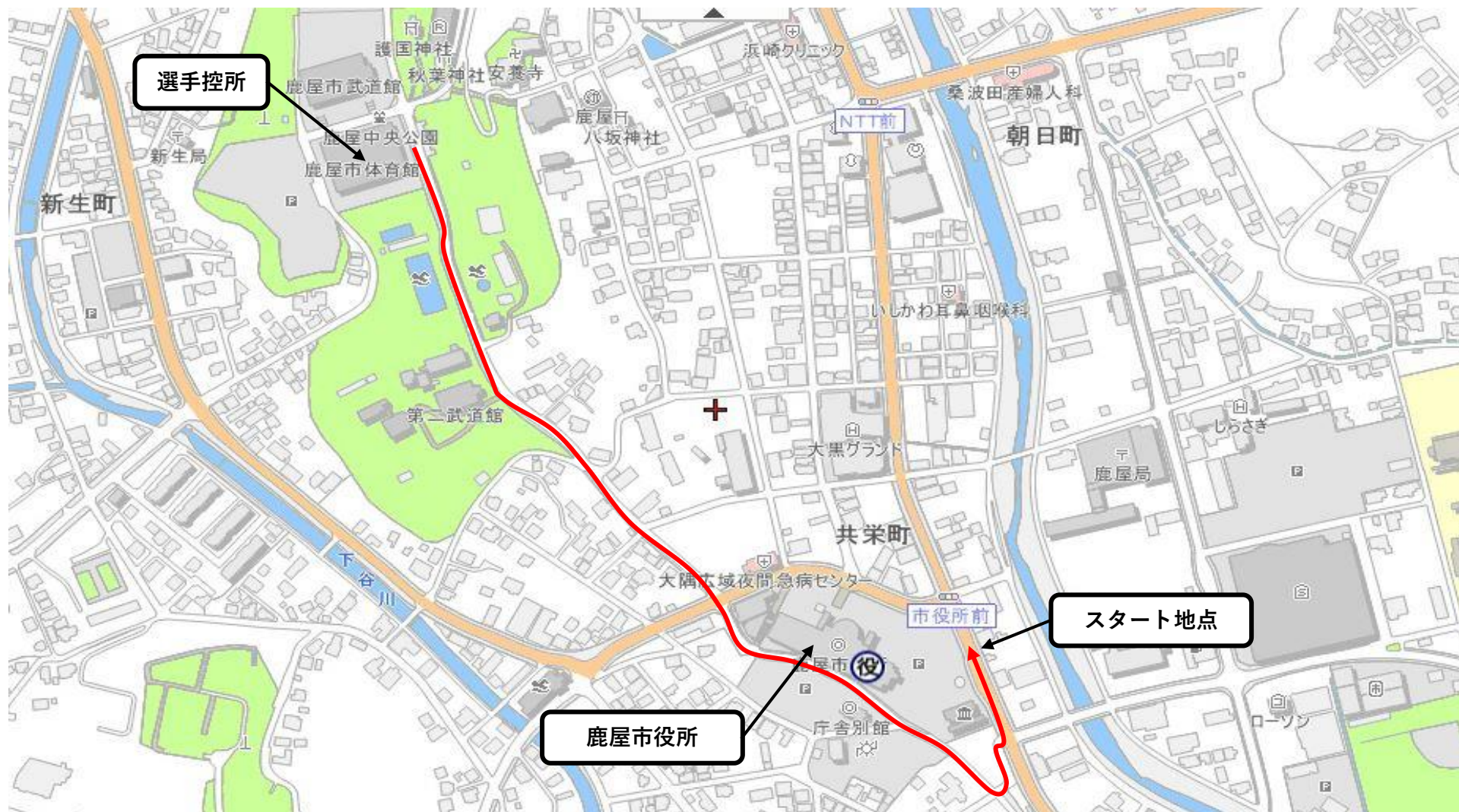
NO	施設名称
1	受付案内所
2	競技本部
	記録本部・計測係 通告席
3	実施本部
	警察本部
	消防本部
	大会役員席
4	来賓席
5	報道・視察員席
6	輸送本部
7	救護所
8	車列備品置場
9	検車所
10	招集・サイン所
11	選手村
12	男子更衣室
13	女子更衣室
14	メカニック
15	休憩所・ドリンクコーナー
16	売店
17	喫煙所
18	ごみ集積所
19	シャトルバス乗降所

NO	施設名称
1	通告席
2	記録・計測席
3	決勝審判台
4	競技本部席
5	実施本部
6	警察本部
7	消防本部
8	大会役員・来賓席
9	受付案内所
10	救護所
11	弁当引換所
12	ドリンクコーナー
13	売店
14	休憩所
15	後検車所
16	選手村
17	駐車場係控所
18	仮設トイレ
19	ごみ集積所
20	環境美化係
21	喫煙所
22	輸送本部・シャトルバス乗降所
23	オーロラビジョン
24	役員・ボランティア控所
25	更衣室
26	車列備品置場
27	ICチップ回収所

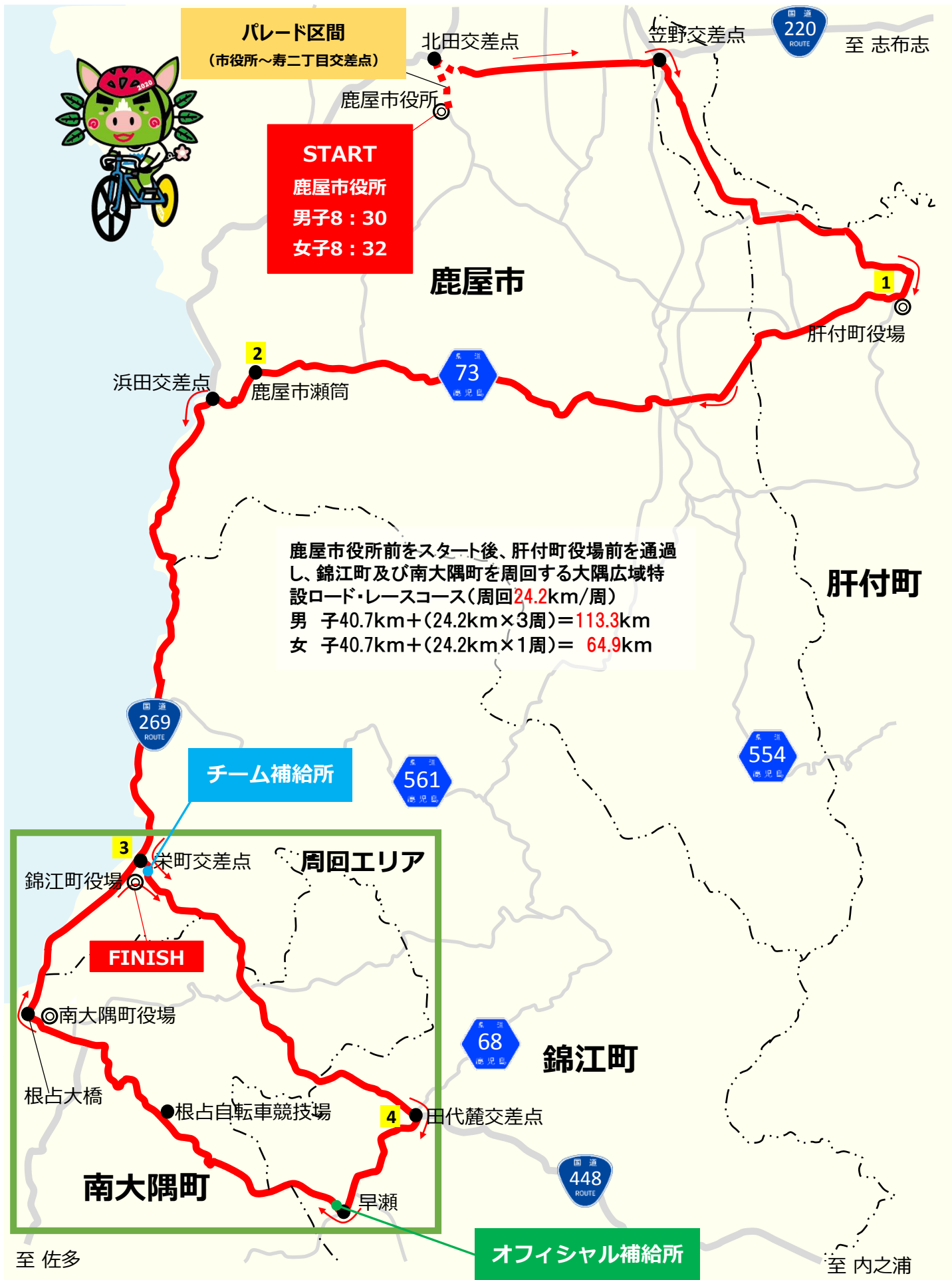




第54回全国都道府県対抗自転車競技大会 スタート会場周辺地図



補給所位置図 (チーム補給所、オフィシャル補給所)



チーム補給所（ボトル補給区間）

各都道府県のチームスタッフのみが補給できる場所（各都道府県2名）【設置区間100m】

ボトル投棄区間

ボトル補給区間の前後20mに設置する。選手は、この区間以外に投棄することはできない【設置区間20m】

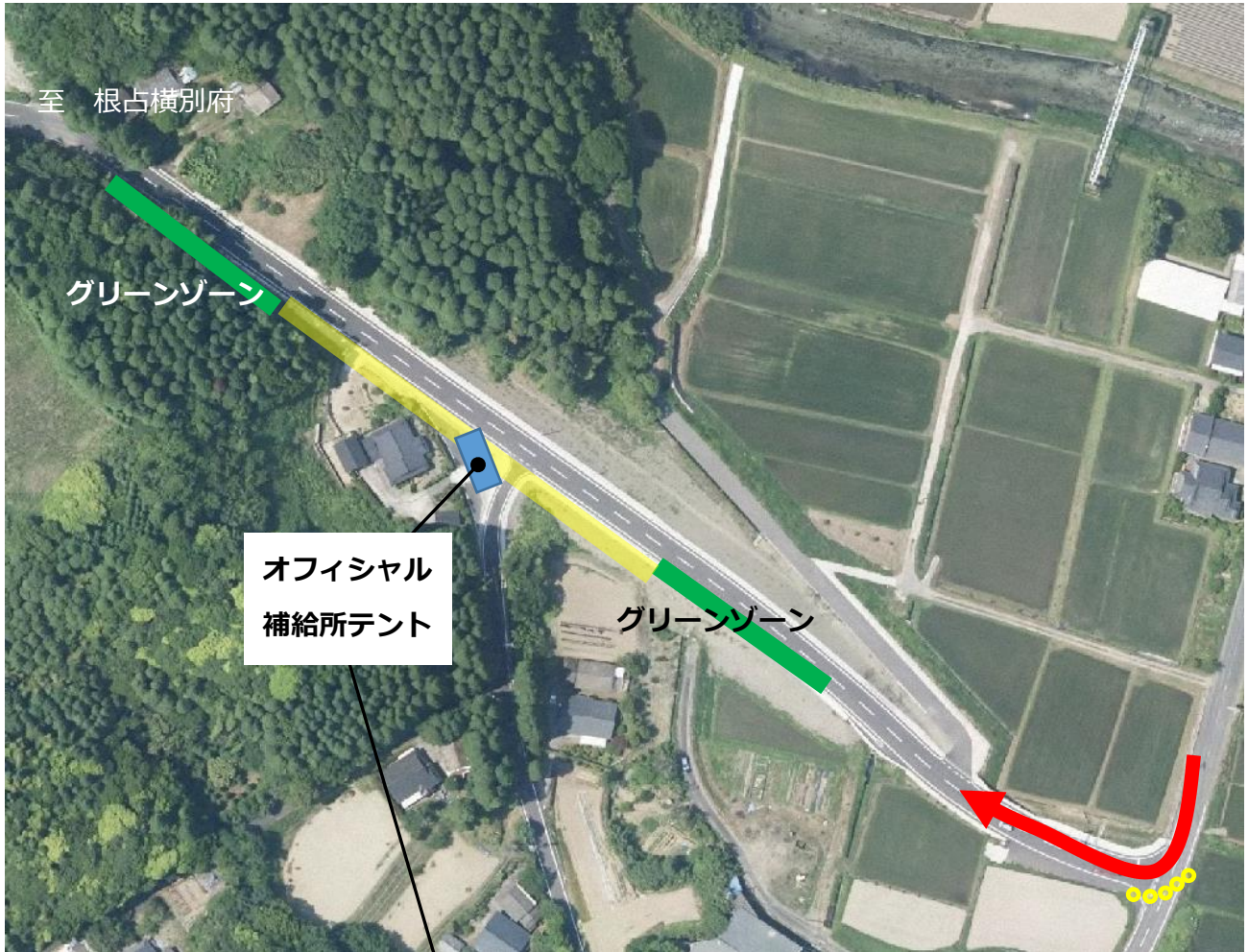


オフィシャル補給所

実行委員会が設置し、テント前にて競技会補助員が500mlペットボトル（未開封）を手渡す。

ボトル投棄区間

選手は、この区間以外に投棄することはできない。【設置区間20m】



最終周回競技役員 車両動線図



駐車場案内図



【一般駐車場・競技会係員(町職員)】
 保健センター
 大根占小学校
 堂ノ元公園

【大会役員・来賓】
 総合交流センター前駐車場

【大会関係者駐車場】
 保健センター北側駐車場

【審判車両駐車場】
 錦江町役場北側駐車場

フィニッシュ

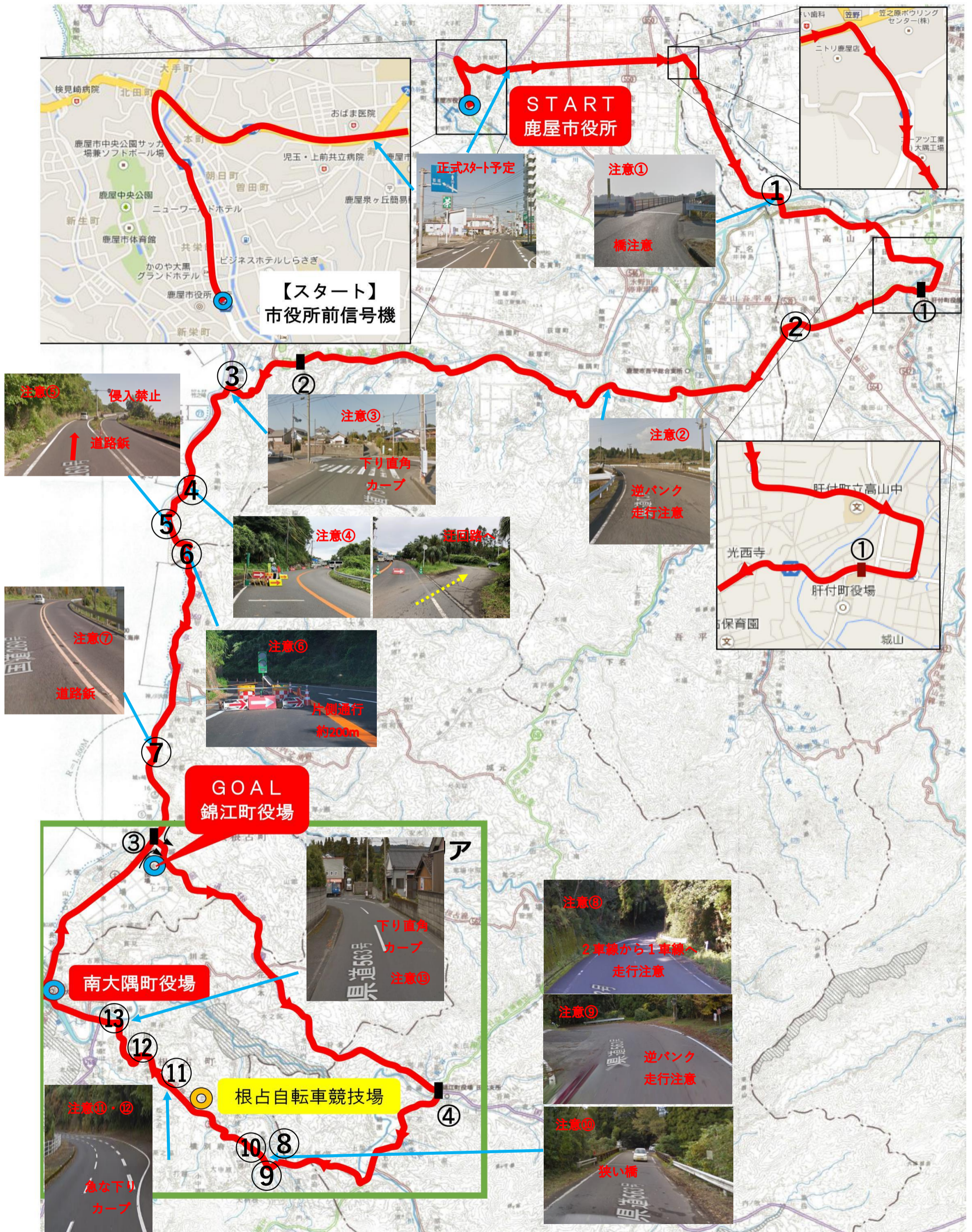
【選手・監督駐車場】
 錦江中学校グラウンド

【ボランティア駐車場】
 錦江中学校職員駐車場

【監督・選手のみなさまへ】
 メイン会場への車の乗り入れは、交通規制の関係上、**9時00分**までをお願いします。詳しくは交通規制図をご確認ください。
 ※9時00分以降でも迂回路を通れば、メイン会場へは行けますが、遠回りになります

《コース上の注意箇所》

第75回国民体育大会「燃ゆる感動かごしま国体」 自転車競技(ロード・レース) 大会コース



注意箇所①（橋入口）

No.	肝24	路線名称	県道544号線 宮下橋周辺	警察官	
				交通指導員	
				立哨員	7
				警備員	

下りからの橋

フェンス 1.8m
ネット 10m

カラーコーン 15個(バーなし)

資材名称	数量	立哨員	備考
カラーコーン	40		
コーンバー	16		
A型バリア	2		
方向指示器	2		
告知看板			
クッションドラム			

注意箇所②（橋入口逆バンク）

No.	肝24	路線名称	県道73号線	警察官	
				交通指導員	
				立哨員	8
				警備員	

**逆バンク
走行注意**

資材名称	数量	立哨員	備考
カラーコーン	20		
コーンバー	12		
A型バリア	2		
方向指示器	2		
告知看板			
クッションドラム			

注意箇所⑤（中央分離帯あり）左側走行のみ：
センターライン道路紙注意」

警察官	4
交通指導員	2
作業員	2
その他	0

資材名称	数量	立哨員	備考
カラーコーン	2		
コーンバー	1		
A型バリア			
方向指示器			
告知看板			
クッションドラム	5		

注意⑤



注意箇所⑥（工事箇所：片側通行）

注意⑥

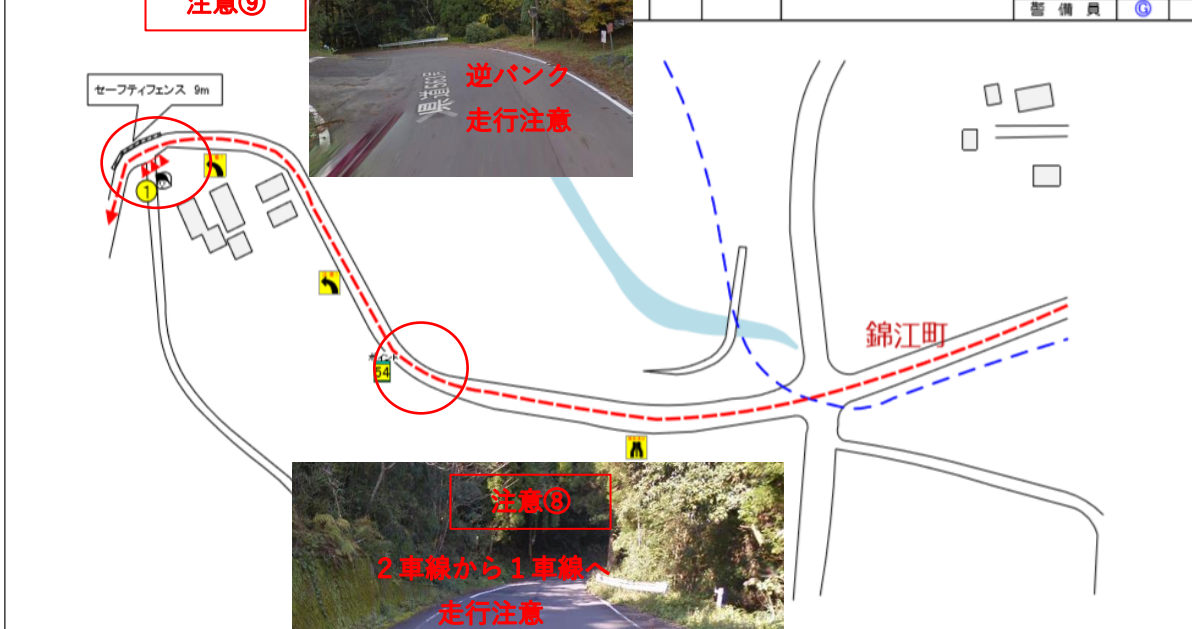

登り切ってから片側通行
下り要注意

錦江町

注意箇所⑦ (センターライン上道路鉋)

	No.	錦81	路線名称	国道269号線 城ヶ崎交差点付近	警察官	1
					交通指導員	6
					立哨員	6
					警備員	1
						
注意⑦						
資材名称	数量	立哨員				備考
カラーコーン	22					
コーンバー	15					
A型バリア	1					
方向指示器	-					
告知看板	-					
クッションドラム	-					

注意箇所⑧・⑨ (幅員減少) 及び逆バンク

	No.	南108	路線名称	赤瀬川錦江町境	警察官	1
					交通指導員	6
					立哨員	6
					警備員	1
						
注意⑧						
注意⑨						
資材名称	数量	立哨員				備考
カラーコーン	3					
コーンバー	2					
A型バリア	-					
方向指示器	-					
告知看板	-					
クッションドラム	-					

注意箇所⑫ (長く急な下り) カーブ有

南121	路線名称	東建設資材置場付近	警察官	1
			交通指導員	
			立哨員	
			警備員	

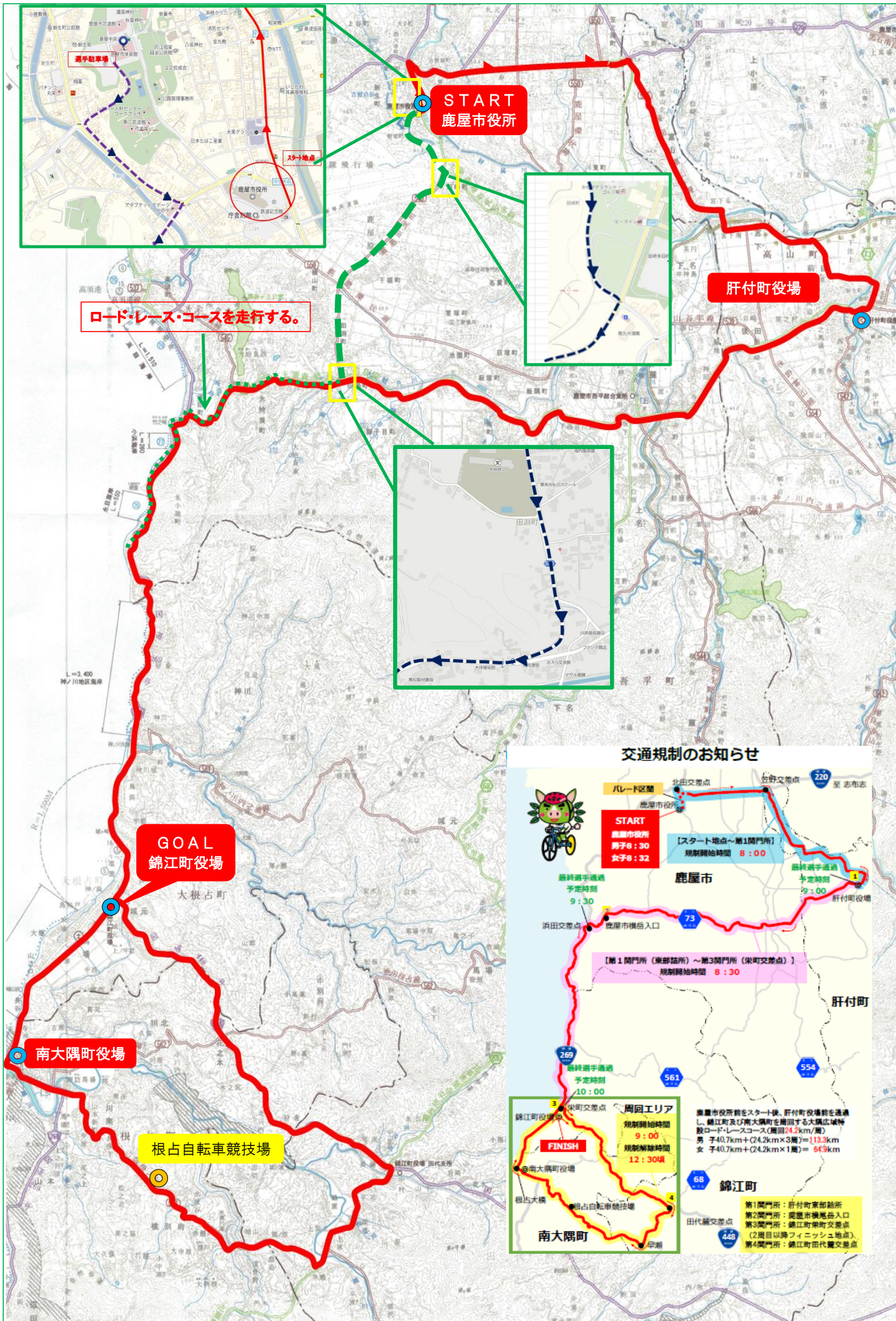
カラーコーン	▲▲	4	立哨員							備考	
コーンバー	⊗	3									
A型バリア	⊗										
方向指示器	▶										
告知看板	告知看板										
クッションドラム	●										

注意箇所⑬ (長い下りからの直角カーブ)

亀之園商店付近	警察官	1
	交通指導員	
	立哨員	4
	警備員	

資材名称	数量	立哨員								備考	
カラーコーン	▲▲		4								
コーンバー	⊗		2								
A型バリア	⊗										
方向指示器	▶										
告知看板	告知看板										
クッションドラム	●	10									

第54回全国都道府県対抗自転車競技大会「ロード・レース」:フィニッシュ地点移動路線



交通規制のお知らせ

バレード区間 北田交差点 ~ 肝付交差点

START
鹿屋市役所
男子 8:30
女子 8:32

【スタート地点～第1関門所】
規制開始時間 8:00

最終選手通過 予定時刻 9:00

鹿屋市

肝付町役場

【第1関門所(東部陸所)～第3関門所(東町交差点)】
規制開始時間 8:30

最終選手通過 予定時刻 9:30

鹿屋市横岳入口

肝付町

FINISH

南大隅町役場

根占自転車競技場

南大隅町

周回エリア
規制開始時間 9:00
規制解除時間 12:30頃

鹿屋市役所前をスタート、肝付町役場前を通過し、錦江町及び南大隅町を周回する大隅広域特設ロードレースコース(周回24.2km/周)
男子 40.7km+(24.2km×3周)=113.3km
女子 40.7km+(24.2km×1周)=64.9km

錦江町

第1関門所: 肝付町東部陸所
第2関門所: 鹿屋市横岳岳入口
第3関門所: 錦江町東町交差点
(2周目以降フィニッシュ地点)
第4関門所: 錦江町田代交差点